
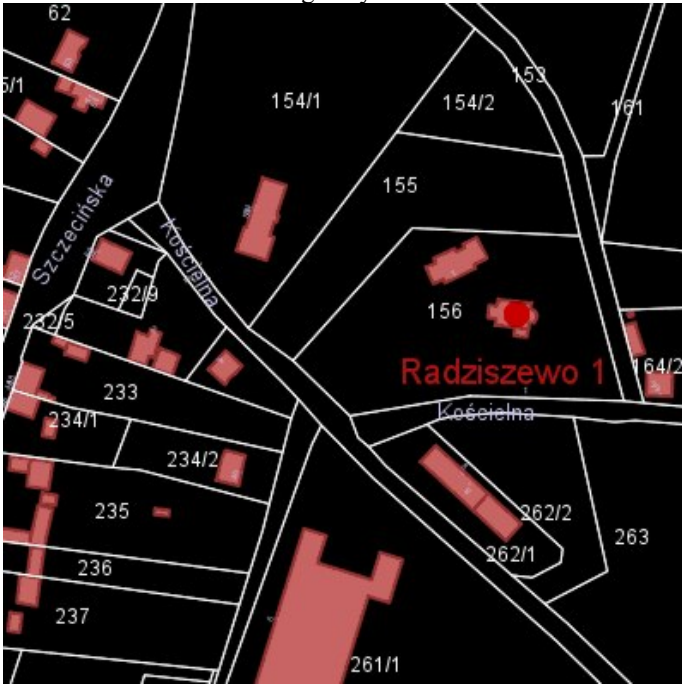


GMINNA EWIDENCJA ZABYTKÓW Radziszewo



KARTY ADRESOWE

| | |
|---|--------------|
| Radziszewo | 2 |
| Kościół p.w. Matki Bożej Królowej Polski wraz z terenem cmentarza przykościelnego | 2 |
| Cmentarz przykościelny..... | 3 |
| Budynek mieszkalny nr 14..... | 4 |
| Budynek mieszkalny nr 34 (stary nr 32)..... | 5 |
| Budynku mieszkalny nr 39 (stary nr 35)..... | 6 |
| Budynek mieszkalny nr 38 (stary nr 36)..... | 7 |
| Budynek mieszkalny nr 48 (stary nr 46)..... | 8 |
| Budynek mieszkalny nr 58 (stary nr 56)..... | 9 |
| Budynek mieszkalny nr 45..... | 10 |
| Piwnica obok budynku nr 28 | 11 |
| Stodoła | 12 |
| 2 piwnice w pierzei wschodniej,..... | 13 |
| Piwnica w pierzei wschodniej przy budynku nr 36 | 14 |



GMINNA EWIDENCJA ZABYTKÓW Radziszewo

| GEZ | | KARTA ADRESOWA ZABYTKU NIERUCHOMEGO | 3. Miejscowość |
|---|--|---|--|
| 1. Nazwa | | 2. Czas powstania | Radziszewo |
| <p>Kościół p.w. Matki Bożej Królowej Polski wraz z terenem cmentarza przykościelnego</p> | | XIX w | |
| 8. Fotografia z opisem wskazującym orientację albo mapę z zaznaczeniem stanowiskiem archeologicznym | | | 4. Adres |
|  | |  | ul. Kościelna 1 |
| | | | 5. Przynależność administracyjna |
| | | | Województwo Zachodniopomorskie Powiat Gryfiński Gmina Gryfino |
| | | | 6. Forma ochrony |
| | | | <p><u>Wpis do rejestru zabytków.</u> z dnia 06 maja 2009 pod nr A-392. <u>Księgi rejestru zabytków województwa zachodniopomorskiego nr:</u></p> |
| | | | 7. Opracowanie karty adresowej (autor, data i podpis) |
| | | | Piotr Górkiewicz, 12.2012 |

GMINNA EWIDENCJA ZABYTKÓW Radziszewo

| GEZ | KARTA ADRESOWA ZABYTKU NIERUCHOMEGO | | 3. Miejscowość |
|--|-------------------------------------|--|---|
| 1. Nazwa Cmentarz przykościelny | 2. Czas powstania XIX w | Radziszewo | |
| 8. Fotografia z opisem wskazującym orientację albo mapę z zaznaczeniem stanowiskiem archeologicznym  | |  | 4. Adres ul. Kościelna 1 5. Przynależność administracyjna Województwo Zachodniopomorskie Powiat Gryfiński Gmina Gryfino 6. Forma ochrony 7. Opracowanie karty adresowej (autor, data i podpis) Piotr Górkiewicz, 12.2012 |

GMINNA EWIDENCJA ZABYTKÓW Radziszewo

| GEZ | KARTA ADRESOWA ZABYTKU NIERUCHOMEGO | | 3. Miejscowość |
|--|---|--|--|
| 1. Nazwa Budynek mieszkalny nr 14 | 2. Czas powstania koniec lat 30-XIXw | Radziszewo | |
| 8. Fotografia z opisem wskazującym orientację albo mapę z zaznaczeniem stanowiskiem archeologicznym  | |  | 4. Adres ul. Szczecińska 14 5. Przynależność administracyjna Województwo Zachodniopomorskie Powiat Gryfiński Gmina Gryfino 6. Forma ochrony 7. Opracowanie karty adresowej (autor, data i podpis) Piotr Górkiewicz, 12.2012 |

GMINNA EWIDENCJA ZABYTKÓW Radziszewo

WYKREŚLONO

| GEZ | | KARTA ADRESOWA ZABYTKU NIERUCHOMEGO | | 3. Miejscowość |
|---|--|--|--|---|
| 1. Nazwa | | 2. Czas powstania | | Radziszewo |
| Budynek mieszkalny nr 34 (stary nr 32) | | lata 10-te XX w | | |
| 8. Fotografia z opisem wskazującym orientację albo mapę z zaznaczeniem stanowiskiem archeologicznym | | | | 4. Adres |
|  | |  | | ul. Szczecińska nr 34 |
| | | | | 5. Przynależność administracyjna |
| | | | | Województwo Zachodniopomorskie |
| | | | | Powiat Gryfiński |
| | | | | Gmina Gryfino |
| | | | | 6. Forma ochrony |
| | | | | 7. Opracowanie karty adresowej (autor, data i podpis) |
| | | | | Piotr Górkwicz, 12.2012 |

GMINNA EWIDENCJA ZABYTKÓW Radziszewo

| GEZ | KARTA ADRESOWA ZABYTKU NIERUCHOMEGO | | 3. Miejscowość |
|---|---|--|--|
| 1. Nazwa Budynku mieszkalny nr 39 (stary nr 35) | 2. Czas powstania początek XXw., | Radziszewo | |
| 8. Fotografia z opisem wskazującym orientację albo mapę z zaznaczeniem stanowiskiem archeologicznym | | | 4. Adres |
|  | |  | ul. Szczecińska nr 39 |
| | | | 5. Przynależność administracyjna Województwo Zachodniopomorskie Powiat Gryfiński Gmina Gryfino |
| | | | 6. Forma ochrony |
| | | | 7. Opracowanie karty adresowej (autor, data i podpis) Piotr Górkiewicz, 12.2012 |

GMINNA EWIDENCJA ZABYTKÓW Radziszewo

| GEZ | KARTA ADRESOWA ZABYTKU NIERUCHOMEGO | | 3. Miejscowość |
|---|--|--|---|
| 1. Nazwa Budynek mieszkalny nr 38 (stary nr 36) | 2. Czas powstania początek XX w., | Radziszewo | |
| 8. Fotografia z opisem wskazującym orientację albo mapę z zaznaczeniem stanowiskiem archeologicznym | |  | 4. Adres ul. Szczecińska nr 38 5. Przynależność administracyjna Województwo Zachodniopomorskie Powiat Gryfiński Gmina Gryfino 6. Forma ochrony 7. Opracowanie karty adresowej (autor, data i podpis) Piotr Górkiewicz, 12.2012 |

GMINNA EWIDENCJA ZABYTKÓW Radziszewo

| GEZ | KARTA ADRESOWA ZABYTKU NIERUCHOMEGO | | 3. Miejscowość |
|---|---|--|---|
| 1. Nazwa Budynek mieszkalny nr 48 (stary nr 46) | 2. Czas powstania początek XXw., | Radziszewo | |
| 8. Fotografia z opisem wskazującym orientację albo mapę z zaznaczeniem stanowiskiem archeologicznym | | | 4. Adres |
|  | |  | ul. Szczęcińska nr 48 |
| | | | 5. Przynależność administracyjna Województwo Zachodniopomorski Powiat Gryfiński Gmina Gryfino |
| | | | 6. Forma ochrony |
| | | | 7. Opracowanie karty adresowej (autor, data i podpis) Piotr Górkiewicz, 12.2012 |

GMINNA EWIDENCJA ZABYTKÓW Radziszewo

| GEZ | KARTA ADRESOWA ZABYTKU NIERUCHOMEGO | | 3. Miejscowość |
|---|-------------------------------------|--|--|
| 1. Nazwa | 2. Czas powstania | | Radziszewo |
| Budynek mieszkalny nr 58 (stary nr 56) | XIX/ XX w., | | |
| 8. Fotografia z opisem wskazującym orientację albo mapę z zaznaczeniem stanowiskiem archeologicznym | | | 4. Adres |
|  | | | ul. Szczecińska nr 58 |
| | | | 5. Przynależność administracyjna |
|  | | | Województwo Zachodniopomorski Powiat Gryfiński Gmina Gryfino |
| | | | 6. Forma ochrony |
| | | | 7. Opracowanie karty adresowej (autor, data i podpis) Piotr Górkiewicz, 12.2012 |

GMINNA EWIDENCJA ZABYTKÓW Radziszewo

| GEZ | KARTA ADRESOWA ZABYTKU NIERUCHOMEGO | | 3. Miejscowość |
|--|-------------------------------------|--|---|
| 1. Nazwa | 2. Czas powstania | | Radziszewo |
| Budynek mieszkalny nr 45 | pocz. XX w., | | |
| 8. Fotografia z opisem wskazującym orientację albo mapę z zaznaczeniem stanowiskiem archeologicznym | | | 4. Adres |
|   | | | Radziszewo |
| | | | 5. Przynależność administracyjna |
| | | | Województwo Zachodniopomorskie Powiat Gryfiński Gmina Gryfino |
| | | | 6. Forma ochrony |
| | | | 7. Opracowanie karty adresowej (autor, data i podpis) Piotr Górkwicz, 12.2012 |

GMINNA EWIDENCJA ZABYTKÓW Radziszewo

| GEZ | KARTA ADRESOWA ZABYTKU NIERUCHOMEGO | | 3. Miejscowość |
|---|-------------------------------------|------------|--|
| 1. Nazwa | 2. Czas powstania | Radziszewo | |
| Piwnica obok budynku nr 28 | koniec XIXw., | | |
| 8. Fotografia z opisem wskazującym orientację albo mapę z zaznaczeniem stanowiskiem archeologicznym | | | 4. Adres |
|  | | | Radziszewo |
| | | | 5. Przynależność administracyjna |
| | | | Województwo Zachodniopomorskie Powiat Gryfiński Gmina Gryfino |
| | | | 6. Forma ochrony |
| | | | 7. Opracowanie karty adresowej (autor, data i podpis) Piotr Górkiewicz, 12.2012 |
| | | | |




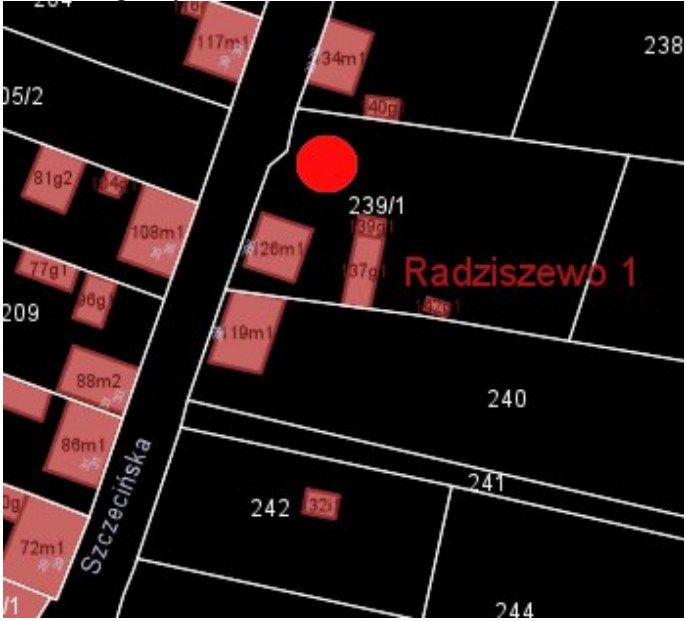
GMINNA EWIDENCJA ZABYTKÓW Radziszewo

| GEZ | | KARTA ADRESOWA ZABYTKU NIERUCHOMEGO | | 3. Miejscowość |
|---|--|--|--|---|
| 1. Nazwa | | 2. Czas powstania | | Radziszewo |
| Stodoła | | pocz. XX w., | | |
| 8. Fotografia z opisem wskazującym orientację albo mapę z zaznaczeniem stanowiskiem archeologicznym | | | | 4. Adres |
|  | |  | | ul. Szczecińska nr 9 |
| | | | | 5. Przynależność administracyjna |
| | | | | Województwo Zachodniopomorskie |
| | | | | Powiat Gryfiński |
| | | | | Gmina Gryfino |
| | | | | 6. Forma ochrony |
| | | | | 7. Opracowanie karty adresowej (autor, data i podpis) Piotr Górkwicz, 12.2012 |

GMINNA EWIDENCJA ZABYTKÓW Radziszewo

| GEZ | KARTA ADRESOWA ZABYTKU NIERUCHOMEGO | | 3. Miejscowość |
|---|--|---|-----------------------|
| 1. Nazwa 2 piwnice w pierzei wschodniej, | 2. Czas powstania koniec XIXw., | Radziszewo | |
| 8. Fotografia z opisem wskazującym orientację albo mapę z zaznaczeniem stanowiskiem archeologicznym | | | 4. Adres |
|  | |  | ul. Szczecińska nr 38 |
| | | 5. Przynależność administracyjna Województwo Zachodniopomorskie Powiat Gryfiński Gmina Gryfino | |
| | | 6. Forma ochrony | |
| | | 7. Opracowanie karty adresowej (autor, data i podpis) Piotr Górkiewicz, 12.2012 | |

GMINNA EWIDENCJA ZABYTKÓW Radziszewo

| GEZ | KARTA ADRESOWA ZABYTKU NIERUCHOMEGO | | 3. Miejscowość |
|---|-------------------------------------|--|---|
| 1. Nazwa Piwnica w pierzei wschodniej przy budynku nr 36 | 2. Czas powstania koniec XIXw., | | Radziszewo |
| 8. Fotografia z opisem wskazującym orientację albo mapę z zaznaczeniem stanowiskiem archeologicznym | | | 4. Adres ul. Szczecińska 36 |
|  | | |  |
| | | | 5. Przynależność administracyjna Województwo Zachodniopomorskie Powiat Gryfiński Gmina Gryfino |
| | | | 6. Forma ochrony |
| | | | 7. Opracowanie karty adresowej (autor, data i podpis) Piotr Górkiewicz, 12.2012 |

GMINNA EWIDENCJA ZABYTKÓW Radziszewo

Stanowiska archeologiczne w ramach strefy „W.III”

Radziszewo, stan. 1 (AZP: 32-05/23)

Radziszewo, stan. 3 (AZP: 32-05/25)

Radziszewo, stan. 5 (AZP: 32-05/27)

