

# GMINNA EWIDENCJA ZABYTKÓW SOBIERADZ



## KARTY ADRESOWE

Sobieradz.....	3
Kościół filialny pod wezwaniem Niepokalanego Serca Najświętszej Marii Panny .....	3
Cmentarz przykościelny (czynny) .....	4
Budynek mieszkalny nr 1.....	5
Budynek mieszkalny nr 2.....	6
Budynek mieszkalny nr 4.....	7
<del>Budynek mieszkalny nr 5 (dwojak).....</del>	<del>8</del>
<del>Budynek mieszkalny nr 6.....</del>	<del>9</del>
Budynek mieszkalny nr 7 .....	10
Budynek mieszkalny nr 9 .....	11
Budynek mieszkalny (dawnej nr 10).....	12
<del>Budynek mieszkalny nr 12 ( szkoła).....</del>	<del>13</del>
Budynek gospodarczy nr 12.....	14
Budynek mieszkalny nr 17.....	15
<del>Budynek mieszkalny nr 21.....</del>	<del>16</del>
Budynek gospodarczy nr 21.....	17
Stodoła szachulcowa nr 23.....	18
Budynek mieszkalny nr 27.....	19
Budynek mieszkalny nr 28.....	20
Budynek mieszkalny nr 31 (ewid nr 29).....	21
<del>Budynek mieszkalny nr 32.....</del>	<del>22</del>
Magazyn zbożowy nr 32.....	23
<del>Budynek mieszkalny nr 36.....</del>	<del>24</del>
Budynek mieszkalny nr 37.....	25
Budynek mieszkalny nr 40.....	26
<del>Budynek mieszkalny nr 43.....</del>	<del>27</del>
<del>Budynek gospodarczy nr 43.....</del>	<del>28</del>
<del>Budynek mieszkalny nr 49.....</del>	<del>29</del>
Budynek mieszkalny nr 58.....	30
Świetlica nr 58 .....	31
Budynek mieszkalny nr 64.....	32
Obora kamienna nr 64.....	33
<del>Budynek mieszkalny nr 66.....</del>	<del>34</del>



## **GMINNA EWIDENCJA ZABYTKÓW SOBIERADZ**

Budynek mieszkalny nr 68.....	35
Osada kultury łużyckiej, osada kultury wielbarskiej – stanowisko nr 13 – AZP 34-06/81 .....	36



# GMINNA EWIDENCJA ZABYTKÓW SOBIERADZ

GEZ	KARTA ADRESOWA ZABYTKU NIERUCHOMEGO		3. Miejscowość
1. Nazwa	2. Czas powstania		Sobieradz
Kościół filialny pod wezwaniem Niepokalanego Serca Najświętszej Marii Panny	XIV przebudowany XIX		
8. Fotografia z opisem wskazującym orientację albo mapę z zaznaczeniem stanowiskiem archeologicznym			4. Adres
<div style="display: flex; justify-content: space-around;">   </div>			Sobieradz nr.18
			5. Przynależność administracyjna
			Województwo Zachodniopomorskie Powiat Gryfiński Gmina Gryfino
			6. Forma ochrony <b><u>Wpis do rejestru zabytków.</u></b> z dnia 01 stycznia 1956 r, pod nr 156. <b><u>Księgi rejestru zabytków województwa zachodniopomorskiego nr:</u></b>
			7. Opracowanie karty adresowej (autor, data i podpis) Piotr Górkiewicz, 12.2012



# GMINNA EWIDENCJA ZABYTKÓW SOBIERADZ

GEZ	KARTA ADRESOWA ZABYTKU NIERUCHOMEGO	3. Miejscowość
<p>1. Nazwa</p> <p>Cmentarz przykościelny (czynny)</p> <p>*Zachowanie nasadzeń z gatunku: robinia akacjowa, brzoza</p> <p>*Kamienny mur cmentarny</p> <p>*Kamienne bramki cmentarne</p>	<p>2. Czas powstania</p> <p>II poł. XIII/ XV /XIXw</p>	<p>Sobieradz</p>
<p>8. Fotografia z opisem wskazującym orientację albo mapę z zaznaczeniem stanowiskiem archeologicznym</p> <div style="display: flex; justify-content: space-around;"> <div style="width: 45%;">  </div> <div style="width: 45%;">  </div> </div>		<p>4. Adres</p> <p>Sobieradz nr 1</p> <p>5. Przynależność administracyjna</p> <p>Województwo Zachodniopomorskie</p> <p>Powiat Gryfiński</p> <p>Gmina Gryfino</p> <p>6. Forma ochrony</p> <p><b><u>Księgi rejestru zabytków województwa zachodniopomorskiego nr: A-980</u></b></p> <p>7. Opracowanie karty adresowej (autor, data i podpis)</p> <p>Piotr Górkiewicz, 12.2012</p>

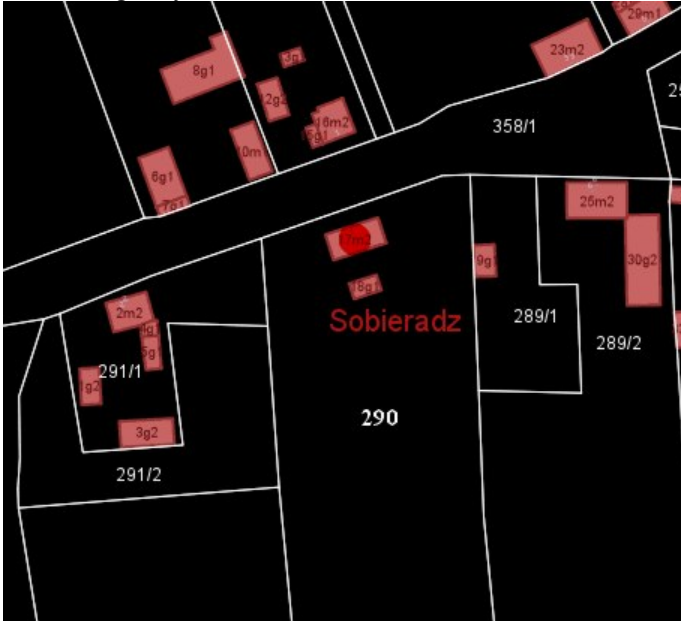
# GMINNA EWIDENCJA ZABYTKÓW SOBIERADZ

GEZ	KARTA ADRESOWA ZABYTKU NIERUCHOMEGO		3. Miejscowość
1. Nazwa  Budynek mieszkalny nr 1	2. Czas powstania  początek XX	Sobieradz	
8. Fotografia z opisem wskazującym orientację albo mapę z zaznaczeniem stanowiskiem archeologicznym 			4. Adres Sobieradz nr 1 5. Przynależność administracyjna  Województwo Zachodniopomorskie Powiat Gryfiński Gmina Gryfino 6. Forma ochrony  7. Opracowanie karty adresowej (autor, data i podpis) Piotr Górkiewicz, 12.2012

# GMINNA EWIDENCJA ZABYTKÓW SOBIERADZ



GEZ	KARTA ADRESOWA ZABYTKU NIERUCHOMEGO		3. Miejscowość
1. Nazwa	2. Czas powstania	Sobieradz	
Budynek mieszkalny nr 2	1913r.,	4. Adres	
8. Fotografia z opisem wskazującym orientację albo mapę z zaznaczeniem stanowiskiem archeologicznym		Sobieradz 2	
		5. Przynależność administracyjna	
		Województwo Zachodniopomorskie	
		Powiat Gryfiński	
		Gmina Gryfino	
		6. Forma ochrony	
		7. Opracowanie karty adresowej (autor, data i podpis) Piotr Górkiewicz, 12.2012	

# GMINNA EWIDENCJA ZABYTKÓW SOBIERADZ

GEZ	KARTA ADRESOWA ZABYTKU NIERUCHOMEGO		3. Miejscowość
1. Nazwa	2. Czas powstania		Sobieradz
Budynek mieszkalny nr 4	początek XX w.,		
8. Fotografia z opisem wskazującym orientację albo mapę z zaznaczeniem stanowiskiem archeologicznym			4. Adres
 			Sobieradz 4
			5. Przynależność administracyjna
			Województwo Zachodniopomorskie Powiat Gryfiński Gmina Gryfino
			6. Forma ochrony
			7. Opracowanie karty adresowej (autor, data i podpis) Piotr Górkiewicz, 12.2012

# GMINNA EWIDENCJA ZABYTKÓW SOBIERADZ

WYKREŚLONO

GEZ		KARTA ADRESOWA ZABYTKU NIERUCHOMEGO		3. Miejscowość
1. Nazwa		2. Czas powstania		Sobieradz
Budynku mieszkalny nr 5 (dwojak)		początek XX w.,		
8. Fotografia z opisem wskazującą orientację albo mapę z zaznaczeniem stanowiskiem archeologicznym				4. Adres
				Sobieradz nr 5
				5. Przynależność administracyjna
				Województwo Zachodniopomorskie Powiat Gryfiński Gmina Gryfino
				6. Forma ochrony
				7. Opracowanie karty adresowej (autor, data i podpis) Piotr Górkiewicz, 12.2012





# GMINNA EWIDENCJA ZABYTKÓW SOBIERADZ

WYKREŚLONO

GEZ		KARTA ADRESOWA ZABYTKU NIERUCHOMEGO		3. Miejscowość
1. Nazwa		2. Czas powstania		Sobieradz
Budynku mieszkalny nr 6		lata 10-te XX w.,		
8. Fotografia z opisem wskazującym orientację albo mapę z zaznaczeniem stanowiskiem archeologicznym				4. Adres
				Sobieradz nr 6
				5. Przynależność administracyjna
				Województwo Zachodniopomorskie
				Powiat Gryfiński
				Gmina Gryfino
6. Forma ochrony				
7. Opracowanie karty adresowej (autor, data i podpis)				
				Piotr Górkiewicz, 12.2012

# GMINNA EWIDENCJA ZABYTKÓW SOBIERADZ

GEZ	<b>KARTA ADRESOWA ZABYTKU NIERUCHOMEGO</b>		3. Miejscowość
1. Nazwa	2. Czas powstania		Sobieradz
Budynku mieszkalny nr 7	XIX/ XX w.,		
8. Fotografia z opisem wskazującym orientację albo mapę z zaznaczeniem stanowiskiem archeologicznym			4. Adres
 			Sobieradz nr 7
			5. Przynależność administracyjna
			Województwo Zachodniopomorskie Powiat Gryfiński Gmina Gryfino
			6. Forma ochrony
			7. Opracowanie karty adresowej (autor, data i podpis) Piotr Górkiewicz, 12.2012

# GMINNA EWIDENCJA ZABYTKÓW SOBIERADZ

GEZ	KARTA ADRESOWA ZABYTKU NIERUCHOMEGO		3. Miejscowość
1. Nazwa	2. Czas powstania		Sobieradz
Budynku mieszkalny nr 9	XIX/ XX w.,		4. Adres
8. Fotografia z opisem wskazującym orientację albo mapę z zaznaczeniem stanowiskiem archeologicznym			Sobieradz nr 9
<div style="display: flex; justify-content: space-around;">   </div>			5. Przynależność administracyjna
			Województwo Zachodniopomorskie Powiat Gryfiński Gmina Gryfino
			6. Forma ochrony
			7. Opracowanie karty adresowej (autor, data i podpis) Piotr Górkiewicz, 12.2012

# GMINNA EWIDENCJA ZABYTKÓW SOBIERADZ



GEZ	KARTA ADRESOWA ZABYTKU NIERUCHOMEGO		3. Miejscowość
1. Nazwa	2. Czas powstania		Sobieradz
Budynku mieszkalny (dawnej nr 10)	lata 10-te XX w.,		
8. Fotografia z opisem wskazującym orientację albo mapę z zaznaczeniem stanowiskiem archeologicznym			4. Adres
			Sobieradz nr 10
			5. Przynależność administracyjna
			Województwo Zachodniopomorskie Powiat Gryfiński Gmina Gryfino
			6. Forma ochrony
			7. Opracowanie karty adresowej (autor, data i podpis) Piotr Górkiewicz, 12.2012

# GMINNA EWIDENCJA ZABYTKÓW SOBIERADZ

WYKREŚLONO

GEZ		KARTA ADRESOWA ZABYTKU NIERUCHOMEGO		3. Miejscowość
1. Nazwa		2. Czas powstania		Sobieradz
Budynek mieszkalny nr 12 ( szkoła)		początek XX w.,		
8. Fotografia z opisem wskazującym orientację albo mapę z zaznaczeniem stanowiskiem archeologicznym				4. Adres
				Sobieradz nr 12
				5. Przynależność administracyjna
				Województwo Zachodniopomorskie Powiat Gryfiński Gmina Gryfino
				6. Forma ochrony
				7. Opracowanie karty adresowej (autor, data i podpis) Piotr Górkiewicz, 12.2012

# GMINNA EWIDENCJA ZABYTKÓW SOBIERADZ

GEZ	KARTA ADRESOWA ZABYTKU NIERUCHOMEGO		3. Miejscowość
1. Nazwa	2. Czas powstania		Sobieradz
Budynek gospodarczy nr 12	początek XX w.,		
8. Fotografia z opisem wskazującym orientację albo mapę z zaznaczeniem stanowiskiem archeologicznym			4. Adres
 			Sobieradz 12
			5. Przynależność administracyjna
			Województwo Zachodniopomorski Powiat Gryfiński Gmina Gryfino
			6. Forma ochrony
			7. Opracowanie karty adresowej (autor, data i podpis) Piotr Górkiewicz, 12.2012

# GMINNA EWIDENCJA ZABYTKÓW SOBIERADZ

GEZ	KARTA ADRESOWA ZABYTKU NIERUCHOMEGO		3. Miejscowość
1. Nazwa	2. Czas powstania		Sobieradz
Budynek mieszkalny nr 17	początek XX w.,,		
8. Fotografia z opisem wskazującym orientację albo mapę z zaznaczeniem stanowiskiem archeologicznym			4. Adres
			Sobieradz nr 17
			5. Przynależność administracyjna
			Województwo Zachodniopomorski Powiat Gryfiński Gmina Gryfino
			6. Forma ochrony
			7. Opracowanie karty adresowej (autor, data i podpis) Piotr Górkiewicz, 12.2012

# GMINNA EWIDENCJA ZABYTKÓW SOBIERADZ

WYKREŚLONO


GEZ	KARTA ADRESOWA ZABYTKU NIERUCHOMEGO	3. Miejscowość
1. Nazwa	2. Czas powstania	Sobieradz
Budynek mieszkalny nr 21	początek XX w.,	
8. Fotografia z opisem wskazującym orientację albo mapę z zaznaczeniem stanowiskiem archeologicznym		4. Adres
		Sobieradz nr 21
		5. Przynależność administracyjna
		Województwo Zachodniopomorskie Powiat Gryfiński Gmina Gryfino
		6. Forma ochrony
		7. Opracowanie karty adresowej (autor, data i podpis) Piotr Górkiewicz, 12.2012



# GMINNA EWIDENCJA ZABYTKÓW SOBIERADZ

GEZ	KARTA ADRESOWA ZABYTKU NIERUCHOMEGO		3. Miejscowość
1. Nazwa	2. Czas powstania		Sobieradz
Budynek gospodarczy nr 21	początek XX w.,		
8. Fotografia z opisem wskazującym orientację albo mapę z zaznaczeniem stanowiskiem archeologicznym			4. Adres
 			Sobieradz nr 21
			5. Przynależność administracyjna
			Województwo Zachodniopomorskie Powiat Gryfiński Gmina Gryfino
			6. Forma ochrony
			7. Opracowanie karty adresowej (autor, data i podpis) Piotr Górkiewicz, 12.2012

# GMINNA EWIDENCJA ZABYTKÓW SOBIERADZ

GEZ	KARTA ADRESOWA ZABYTKU NIERUCHOMEGO		3. Miejscowość
1. Nazwa	2. Czas powstania	3. Miejscowość	
Stodoła szachulcowa nr 23,	3 ćwierć XIX w.,	Sobieradz	
8. Fotografia z opisem wskazującym orientację albo mapę z zaznaczeniem stanowiskiem archeologicznym			4. Adres
<div style="display: flex; justify-content: space-around;">   </div>			Sobieradz 23
			5. Przynależność administracyjna
			Województwo Zachodniopomorskie Powiat Gryfiński Gmina Gryfino
			6. Forma ochrony
			7. Opracowanie karty adresowej (autor, data i podpis) Piotr Górkiewicz, 12.2012

# GMINNA EWIDENCJA ZABYTKÓW SOBIERADZ

GEZ	KARTA ADRESOWA ZABYTKU NIERUCHOMEGO		3. Miejscowość
1. Nazwa	2. Czas powstania		Sobieradz
Budynek mieszkalny nr 27	początek XX w.,		
8. Fotografia z opisem wskazującym orientację albo mapę z zaznaczeniem stanowiskiem archeologicznym			4. Adres
<div style="display: flex; justify-content: space-around;">   </div>			Sobieradz nr 27
			5. Przynależność administracyjna
			Województwo Zachodniopomorskie Powiat Gryfiński Gmina Gryfino
			6. Forma ochrony
			7. Opracowanie karty adresowej (autor, data i podpis) Piotr Górkiewicz, 12.2012

# GMINNA EWIDENCJA ZABYTKÓW SOBIERADZ



GEZ	KARTA ADRESOWA ZABYTKU NIERUCHOMEGO		3. Miejscowość
1. Nazwa	2. Czas powstania		Sobieradz
Budynek mieszkalny nr 28	10-te XX w.,		
8. Fotografia z opisem wskazującym orientację albo mapę z zaznaczeniem stanowiskiem archeologicznym			4. Adres
 			Sobieradz nr 28
			5. Przynależność administracyjna
			Województwo Zachodniopomorskie Powiat Gryfiński Gmina Gryfino
			6. Forma ochrony
			7. Opracowanie karty adresowej (autor, data i podpis) Piotr Górkiewicz, 12.2012

# GMINNA EWIDENCJA ZABYTKÓW SOBIERADZ

GEZ	KARTA ADRESOWA ZABYTKU NIERUCHOMEGO		3. Miejscowość
1. Nazwa	2. Czas powstania	3. Miejscowość	
Budynek mieszkalny nr 31 (ewid nr 29)	początek XX w.,	Sobieradz	
8. Fotografia z opisem wskazującym orientację albo mapę z zaznaczeniem stanowiskiem archeologicznym			4. Adres
<div style="display: flex; justify-content: space-between;"> <div style="width: 48%; text-align: center;">  </div> <div style="width: 48%; text-align: center;">  </div> </div>			Sobieradz nr 31 (ewid nr 29)
			5. Przynależność administracyjna
			Województwo Zachodniopomorskie Powiat Gryfiński Gmina Gryfino
			6. Forma ochrony
			7. Opracowanie karty adresowej (autor, data i podpis) Piotr Górkiewicz, 12.2012

# GMINNA EWIDENCJA ZABYTKÓW SOBIERADZ

WYKREŚLONO

GEZ		KARTA ADRESOWA ZABYTKU NIERUCHOMEGO	3. Miejscowość
1. Nazwa	2. Czas powstania	Sobieradz	
Budynek mieszkalny nr 32	XIX/ XX w		
8. Fotografia z opisem wskazującym orientację albo mapę z zaznaczeniem stanowiskiem archeologicznym		4. Adres	
<div style="display: flex; justify-content: space-around;">   </div>		Sobieradz nr 32	
		5. Przynależność administracyjna	
		Województwo Zachodniopomorskie	
		Powiat Gryfiński	
		Gmina Gryfino	
		6. Forma ochrony	
		7. Opracowanie karty adresowej (autor, data i podpis)	
		Piotr Górkiewicz, 12.2012	

# GMINNA EWIDENCJA ZABYTKÓW SOBIERADZ

GEZ	KARTA ADRESOWA ZABYTKU NIERUCHOMEGO	3. Miejscowość
1. Nazwa  Magazyn zbożowy nr 32	2. Czas powstania  początek XX w.,.	Sobieradz
8. Fotografia z opisem wskazującym orientację albo mapę z zaznaczeniem stanowiskiem archeologicznym		4. Adres Sobieradz nr 32
<div style="display: flex; justify-content: space-between;"> <div style="width: 45%; text-align: center;">  </div> <div style="width: 45%; text-align: center;">  </div> </div>		5. Przynależność administracyjna  Województwo Zachodniopomorskie Powiat Gryfiński Gmina Gryfino
		6. Forma ochrony
		7. Opracowanie karty adresowej (autor, data i podpis) Piotr Górkiewicz, 12.2012



# GMINNA EWIDENCJA ZABYTKÓW SOBIERADZ

WYKREŚLONO

GEZ		KARTA ADRESOWA ZABYTKU NIERUCHOMEGO		3. Miejscowość
1. Nazwa		2. Czas powstania		Sobieradz
Budynek mieszkalny nr36		lata 10 XX w.,		
8. Fotografia z opisem wskazującym orientację albo mapę z zaznaczeniem stanowiskiem archeologicznym				4. Adres
				Sobieradz nr 36
				5. Przynależność administracyjna
				Województwo Zachodniopomorskie
				Powiat Gryfiński
				Gmina Gryfino
				6. Forma ochrony
				7. Opracowanie karty adresowej (autor, data i podpis) Piotr Górkiewicz, 12.2012



# GMINNA EWIDENCJA ZABYTKÓW SOBIERADZ


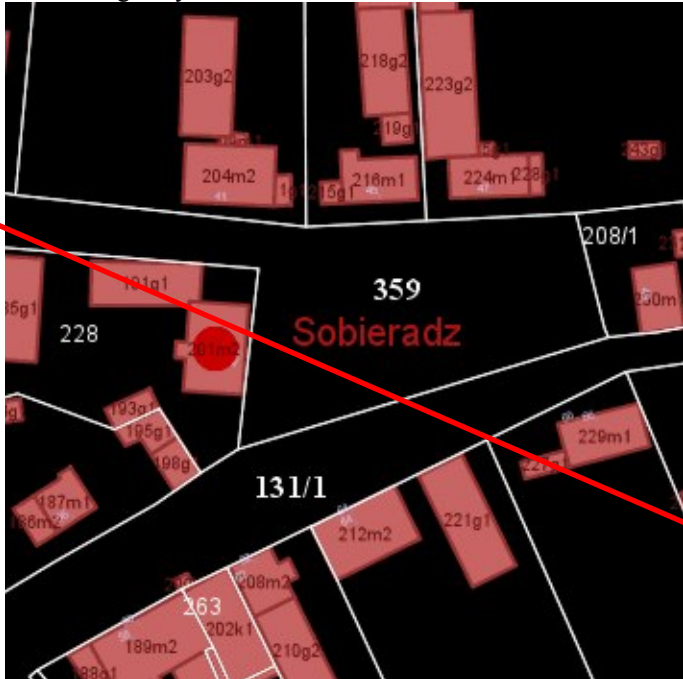
GEZ	KARTA ADRESOWA ZABYTKU NIERUCHOMEGO		3. Miejscowość
1. Nazwa  Budynek mieszkalny nr 37	2. Czas powstania  lata 10-te XX w.,		Sobieradz
8. Fotografia z opisem wskazującym orientację albo mapę z zaznaczeniem stanowiskiem archeologicznym			4. Adres Sobieradz nr 37 5. Przynależność administracyjna Województwo Zachodniopomorskie Powiat Gryfiński Gmina Gryfino 6. Forma ochrony 7. Opracowanie karty adresowej (autor, data i podpis) Piotr Górkiewicz, 12.2012
			

# GMINNA EWIDENCJA ZABYTKÓW SOBIERADZ

GEZ	KARTA ADRESOWA ZABYTKU NIERUCHOMEGO		3. Miejscowość
1. Nazwa	2. Czas powstania		Sobieradz
Budynek mieszkalny nr 40	lata 10-te XX w.,		
8. Fotografia z opisem wskazującym orientację albo mapę z zaznaczeniem stanowiskiem archeologicznym			4. Adres
 			Sobieradz nr 40
			5. Przynależność administracyjna
			Województwo Zachodniopomorskie Powiat Gryfiński Gmina Gryfino
			6. Forma ochrony
			7. Opracowanie karty adresowej (autor, data i podpis) Piotr Górkiewicz, 12.2012



# GMINNA EWIDENCJA ZABYTKÓW SOBIERADZ

WYKREŚLONO

GEZ		KARTA ADRESOWA ZABYTKU NIERUCHOMEGO		3. Miejscowość
1. Nazwa		2. Czas powstania		Sobieradz
Budynek mieszkalny nr 43		lata 10-te XX w		
8. Fotografia z opisem wskazującą orientację albo mapę z zaznaczeniem stanowiskiem archeologicznym				4. Adres
				Sobieradz nr 43
				5. Przynależność administracyjna
				Województwo Zachodniopomorskie
				Powiat Gryfiński
				Gmina Gryfino
				6. Forma ochrony
				7. Opracowanie karty adresowej (autor, data i podpis) Piotr Górkiewicz, 12.2012

# GMINNA EWIDENCJA ZABYTKÓW SOBIERADZ

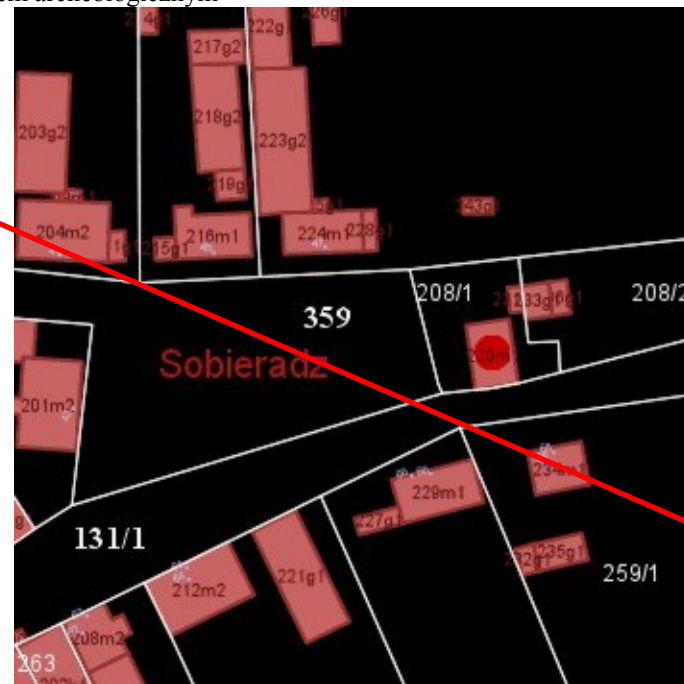
WYKREŚLONO

GEZ	KARTA ADRESOWA ZABYTKU NIERUCHOMEGO		3. Miejscowość
1. Nazwa	2. Czas powstania		Sobieradz
Budynek gospodarczy nr 43	lata 10-te XX w		
8. Fotografia z opisem wskazującym orientację albo mapę z zaznaczeniem stanowiskiem archeologicznym			4. Adres
<div style="display: flex; justify-content: space-around;">   </div>			Sobieradz nr 43
			5. Przynależność administracyjna
			Województwo Zachodniopomorskie Powiat Gryfiński Gmina Gryfino
			6. Forma ochrony
			7. Opracowanie karty adresowej (autor, data i podpis) Piotr Górkiewicz, 12.2012



# GMINNA EWIDENCJA ZABYTKÓW SOBIERADZ

WYKREŚLONO

GEZ	KARTA ADRESOWA ZABYTKU NIERUCHOMEGO		3. Miejscowość
1. Nazwa	Budynek mieszkalny nr 49	2. Czas powstania Lata 10 XX w.,	Sobieradz
8. Fotografia z opisem wskazującym orientację albo mapę z zaznaczeniem stanowiskiem archeologicznym			4. Adres Sobieradz nr 49 5. Przynależność administracyjna Województwo Zachodniopomorskie Powiat Gryfiński Gmina Gryfino 6. Forma ochrony 7. Opracowanie karty adresowej (autor, data i podpis) Piotr Górkiewicz, 12.2012




# GMINNA EWIDENCJA ZABYTKÓW SOBIERADZ

GEZ	KARTA ADRESOWA ZABYTKU NIERUCHOMEGO		3. Miejscowość
1. Nazwa	2. Czas powstania		Sobieradz
Budynek mieszkalny nr 58	lata 10-te XX w.,		
8. Fotografia z opisem wskazującym orientację albo mapę z zaznaczeniem stanowiskiem archeologicznym			4. Adres
 			Sobieradz nr 58
			5. Przynależność administracyjna
			Województwo Zachodniopomorskie Powiat Gryfiński Gmina Gryfino
			6. Forma ochrony
			7. Opracowanie karty adresowej (autor, data i podpis) Piotr Górkiewicz, 12.2012

# GMINNA EWIDENCJA ZABYTKÓW SOBIERADZ

GEZ	KARTA ADRESOWA ZABYTKU NIERUCHOMEGO		3. Miejscowość
1. Nazwa	2. Czas powstania		Sobieradz
Świetlica nr 58	lata 10-te XX w.,		
8. Fotografia z opisem wskazującym orientację albo mapę z zaznaczeniem stanowiskiem archeologicznym			4. Adres
<div style="display: flex; justify-content: space-around;">   </div>			Sobieradz nr 58
			5. Przynależność administracyjna
			Województwo Zachodniopomorskie Powiat Gryfiński Gmina Gryfino
			6. Forma ochrony
			7. Opracowanie karty adresowej (autor, data i podpis) Piotr Górkiewicz, 12.2012

# GMINNA EWIDENCJA ZABYTKÓW SOBIERADZ

GEZ	<b>KARTA ADRESOWA ZABYTKU NIERUCHOMEGO</b>		3. Miejscowość
1. Nazwa	2. Czas powstania		Sobieradz
Budynek mieszkalny nr 64	początek XX w.		
8. Fotografia z opisem wskazującym orientację albo mapę z zaznaczeniem stanowiskiem archeologicznym			4. Adres
<div style="display: flex; justify-content: space-between;"> <div style="width: 48%; text-align: center;">  </div> <div style="width: 48%; text-align: center;">  </div> </div>			Sobieradz nr 64
			5. Przynależność administracyjna
			Województwo Zachodniopomorskie Powiat Gryfiński Gmina Gryfino
			6. Forma ochrony
			7. Opracowanie karty adresowej (autor, data i podpis) Piotr Górkiewicz, 12.2012



# GMINNA EWIDENCJA ZABYTKÓW SOBIERADZ

GEZ	<b>KARTA ADRESOWA ZABYTKU NIERUCHOMEGO</b>		3. Miejscowość
1. Nazwa	2. Czas powstania		Sobieradz
Obora kamienna nr 64	4 ćwierć XIX w.,		
8. Fotografia z opisem wskazującym orientację albo mapę z zaznaczeniem stanowiskiem archeologicznym			4. Adres
<div style="display: flex; justify-content: space-around;">   </div>			Sobieradz nr 64
			5. Przynależność administracyjna
			Województwo Zachodniopomorskie Powiat Gryfiński Gmina Gryfino
			6. Forma ochrony
			7. Opracowanie karty adresowej (autor, data i podpis) Piotr Górkiewicz, 12.2012

# GMINNA EWIDENCJA ZABYTKÓW SOBIERADZ

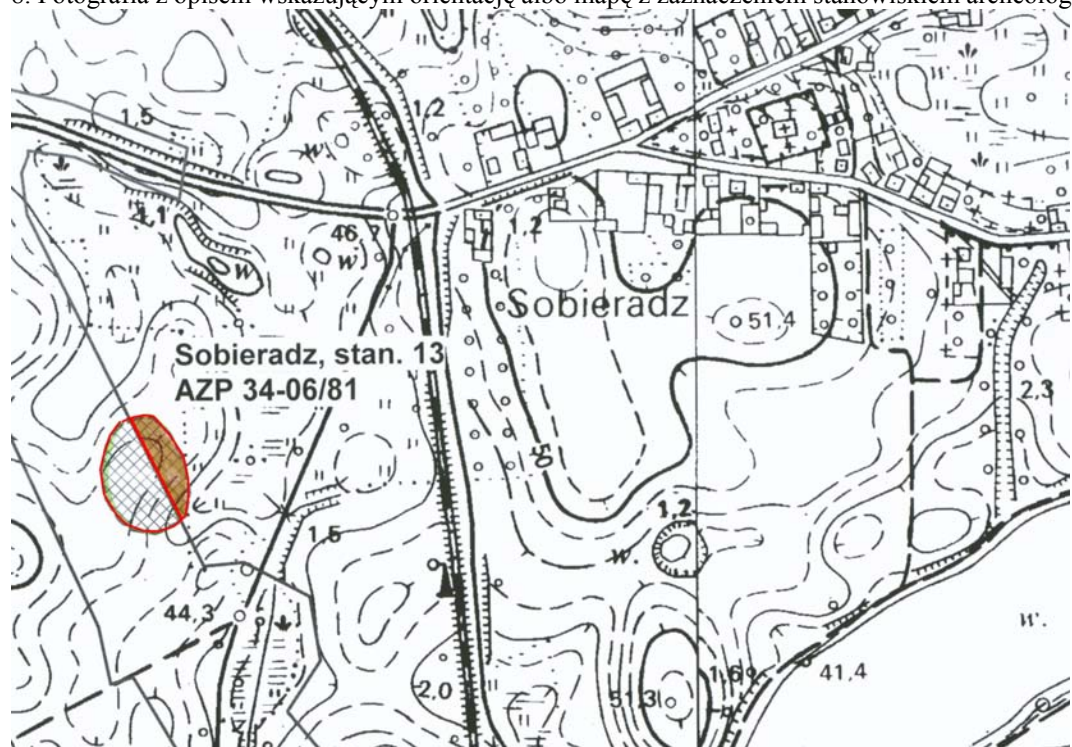
WYKREŚLONO

GEZ	KARTA ADRESOWA ZABYTKU NIERUCHOMEGO		3. Miejscowość
1. Nazwa Budynek mieszkalny nr 66	2. Czas powstania 4 ćwierć XIX w .,		Sobieradz
8. Fotografia z opisem wskazującym orientację albo mapę z zaznaczeniem stanowiskiem archeologicznym			4. Adres Sobieradz nr 66 5. Przynależność administracyjna Województwo Zachodniopomorskie Powiat Gryfiński Gmina Gryfino 6. Forma ochrony 7. Opracowanie karty adresowej (autor, data i podpis) Piotr Górkiewicz, 12.2012
			

# GMINNA EWIDENCJA ZABYTKÓW SOBIERADZ

GEZ	KARTA ADRESOWA ZABYTKU NIERUCHOMEGO		3. Miejscowość
1. Nazwa	2. Czas powstania		Sobieradz
Budynek mieszkalny nr 68	początek XX w.,		
8. Fotografia z opisem wskazującym orientację albo mapę z zaznaczeniem stanowiskiem archeologicznym			4. Adres
<div style="display: flex; justify-content: space-between;"> <div style="width: 45%; text-align: center;">  </div> <div style="width: 45%; text-align: center;">  </div> </div>			Sobieradz nr 68
			5. Przynależność administracyjna
			Województwo Zachodniopomorskie Powiat Gryfiński Gmina Gryfino
			6. Forma ochrony
			7. Opracowanie karty adresowej (autor, data i podpis) Piotr Górkiewicz, 12.2012

# GMINNA EWIDENCJA ZABYTKÓW SOBIERADZ

GEZ	KARTA ADRESOWA ZABYTKU NIERUCHOMEGO		3. Miejscowość
1. Nazwa	2. Czas powstania		Sobieradz
Osada kultury łużyckiej, osada kultury wielbarskiej – stanowisko nr 13 – AZP 34-06/81	Epoka brązu / wczesna epoka żelaza- 1400-300 p.n.e		
8. Fotografia z opisem wskazującym orientację albo mapę z zaznaczeniem stanowiskiem archeologicznym			4. Adres
			Sobieradz
			5. Przynależność administracyjna
			Województwo Zachodniopomorskie Powiat Gryfiński Gmina Gryfino
			6. Forma ochrony
			7. Opracowanie karty adresowej (autor, data i podpis) Piotr Górkiewicz, 12.2012

## **GMINNA EWIDENCJA ZABYTKÓW SOBIERADZ**

Wykaz stanowisk archeologicznych w ramach strefy „W.II”:

Sobieradz, stan. 14 (AZP:34-06/82)

Wykaz stanowisk archeologicznych w ramach strefy „W.III.”:

Sobieradz, stan. 4 (AZP: 34-06/42)

Sobieradz, stan. 5 (AZP: 34-06/43)

Sobieradz, stan. 7 (AZP.34-06/45)

Sobieradz, stan. 8 (AZP. 34-06/46)

Sobieradz, stan, 9 (AZP. 34-06/47)

Sobieradz, stan. 10 (AZP. 34-06/48)