



GMINNA EWIDENCJA ZABYTKÓW Chlebowo

KARTY ADRESOWE


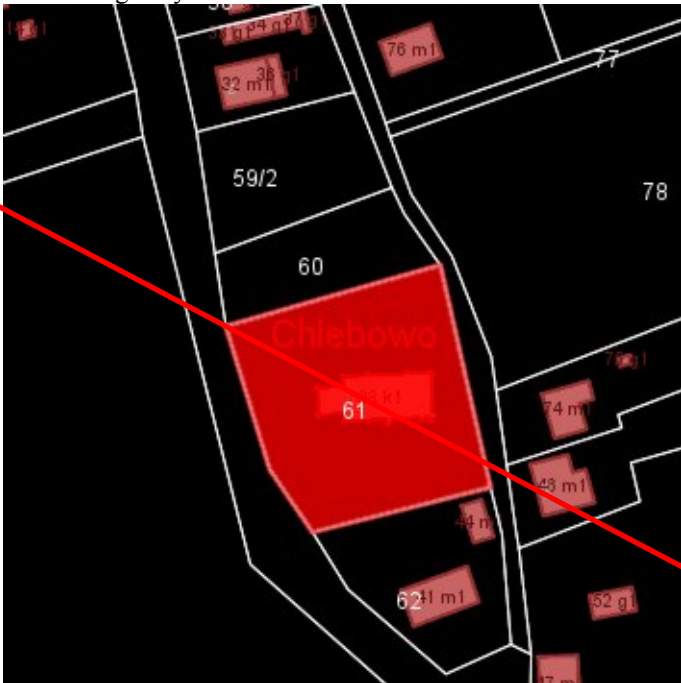
Chlebowo	2
Kościół Rzymsko Katolicki Filialny pw. Św. Huberta.....	2
Dawny cmentarz przykościelny (nieczynny).....	3
Budynek mieszkalny nr 5.....	4
Budynek mieszkalny nr 7.....	5
Budynku mieszkalny nr 10 (dwojak).....	6
Budynek mieszkalny nr 11.....	7
Obora pofolwarczna nr 16	8
Budynek gospodarczy nr 3.....	9
Fragment zachowanej bramy wjazdowej.....	10
Budynek pofolwarczny	11
Budynek pofolwarczny	12
Park dworski	13

GMINNA EWIDENCJA ZABYTKÓW Chlebowo

GEZ	KARTA ADRESOWA ZABYTKU NIERUCHOMEGO		3. Miejscowość	
1. Nazwa Kościół Rzymsko Katolicki Filialny pw. Św. Huberta	2. Czas powstania XIV - XV w. 2 poł. XVI w		Chlebowo	
8. Fotografia z opisem wskazującym orientację albo mapę z zaznaczeniem stanowiskiem archeologicznym			4. Adres Chlebowo	
				5. Przynależność administracyjna Województwo Zachodniopomorskie Powiat Gryfiński Gmina Gryfino
			6. Forma ochrony Wpis do rejestru zabytków. z dnia 3 grudnia 1963., pod nr 418. Księgi rejestru zabytków województwa zachodniopomorskiego nr:	
			7. Opracowanie karty adresowej (autor, data i podpis) Piotr Górkiewicz, 12.2012	

WYKREŚLONO

GMINNA EWIDENCJA ZABYTKÓW Chlebowo

GEZ	KARTA ADRESOWA ZABYTKU NIERUCHOMEGO		3. Miejscowość
1. Nazwa Dawny cmentarz przykościelny (nieczynny) *zachowane nasadzenia z gatunku: jesion, akacja, wiąz, klon, modrzew *kamienny mur cmentarny	2. Czas powstania II połowa XIV w	Chlebowo	
8. Fotografia z opisem wskazującym orientację albo mapę z zaznaczeniem stanowiskiem archeologicznym			4. Adres
		Chlebowo 5. Przynależność administracyjna Województwo Zachodniopomorskie Powiat Gryfiński Gmina Gryfino	
			6. Forma ochrony <u>Księgi rejestru zabytków województwa zachodniopomorskiego nr: A-1005 (Decyzja nr DZ.5130.32.2012.AR z dnia 11.2012r)</u>
			7. Opracowanie karty adresowej (autor, data i podpis) Piotr Górkiewicz, 12.2012

GEZ		KARTA ADRESOWA ZABYTKU NIERUCHOMEGO		3. Miejscowość
1. Nazwa		2. Czas powstania		Chlebowo
Budynek mieszkalny nr 5		Początek XX w.		
8. Fotografia z opisem wskazującym orientację albo mapę z zaznaczeniem stanowiskiem archeologicznym				4. Adres
				Chlebowo nr 5
				5. Przynależność administracyjna
				Województwo Zachodniopomorskie Powiat Gryfiński Gmina Gryfino
				6. Forma ochrony
				7. Opracowanie karty adresowej (autor, data i podpis) Piotr Górkiewicz, 12.2012

GMINNA EWIDENCJA ZABYTKÓW Chlebowo

GEZ	KARTA ADRESOWA ZABYTKU NIERUCHOMEGO		3. Miejscowość
1. Nazwa Budynek mieszkalny nr 7	2. Czas powstania Początek XX w.		Chlebowo
8. Fotografia z opisem wskazującym orientację albo mapę z zaznaczeniem stanowiskiem archeologicznym			4. Adres
			Chlebowo nr 7
			5. Przynależność administracyjna Województwo Zachodniopomorskie Powiat Gryfiński Gmina Gryfino
			6. Forma ochrony
			7. Opracowanie karty adresowej (autor, data i podpis) Piotr Górkiewicz, 12.2012

GMINNA EWIDENCJA ZABYTKÓW Chlebowo

GEZ	KARTA ADRESOWA ZABYTKU NIERUCHOMEGO		3. Miejscowość Chlebowo	
1. Nazwa Budynku mieszkalny nr 10 (dwojak)	2. Czas powstania Początek XX w.		4. Adres Chlebowo nr 10	
8. Fotografia z opisem wskazującym orientację albo mapę z zaznaczeniem stanowiskiem archeologicznym			5. Przynależność administracyjna	
				Województwo Zachodniopomorskie Powiat Gryfiński Gmina Gryfino
			6. Forma ochrony	
			7. Opracowanie karty adresowej (autor, data i podpis) Piotr Górkiewicz, 12.2012	

WYKREŚLONO

GMINNA EWIDENCJA ZABYTKÓW Chlebowo

GEZ		KARTA ADRESOWA ZABYTKU NIERUCHOMEGO		3. Miejscowość
1. Nazwa		2. Czas powstania		Chlebowo
Budynek mieszkalny nr 11		Koniec XIX w.		
8. Fotografia z opisem wskazującym orientację albo mapę z zaznaczeniem stanowiskiem archeologicznym				4. Adres
				Chlebowo nr 11
				5. Przynależność administracyjna
				Województwo Zachodniopomorskie Powiat Gryfiński Gmina Gryfino
				6. Forma ochrony
				7. Opracowanie karty adresowej (autor, data i podpis) Piotr Górkiewicz, 12.2012

GMINNA EWIDENCJA ZABYTKÓW Chlebowo


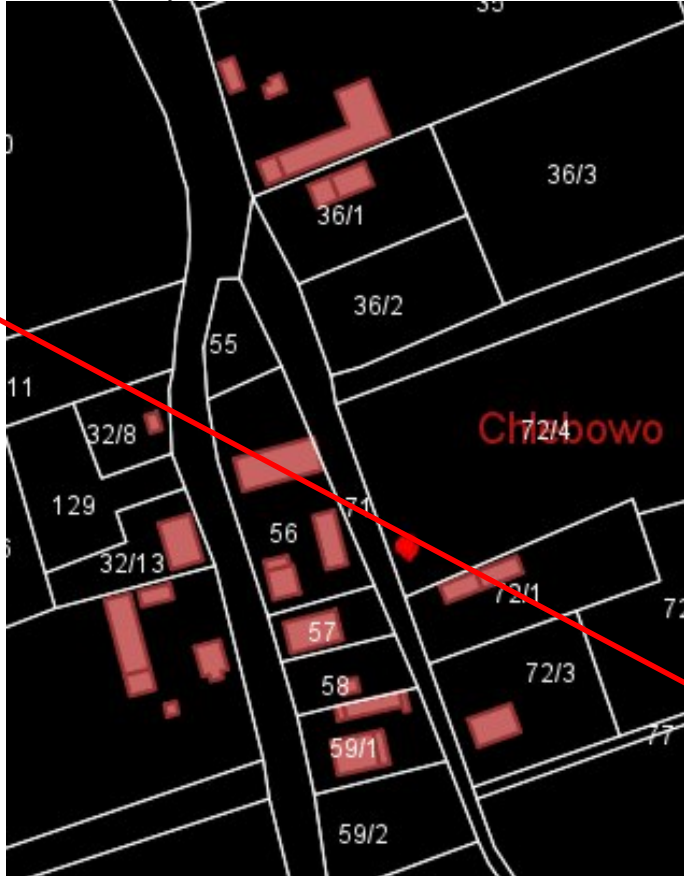
GEZ	KARTA ADRESOWA ZABYTKU NIERUCHOMEGO		3. Miejscowość
1. Nazwa Obora pofolwarczna nr 16	2. Czas powstania Koniec XIX w.		Chlebowo
8. Fotografia z opisem wskazującym orientację albo mapę z zaznaczeniem stanowiskiem archeologicznym			4. Adres
			Chlebowo 16
			5. Przynależność administracyjna Województwo Zachodniopomorski Powiat Gryfiński Gmina Gryfino
			6. Forma ochrony
			7. Opracowanie karty adresowej (autor, data i podpis) Piotr Górkiewicz, 12.2012

GMINNA EWIDENCJA ZABYTKÓW Chlebowo



GEZ	KARTA ADRESOWA ZABYTKU NIERUCHOMEGO		3. Miejscowość
1. Nazwa Budynek gospodarczy nr 3	2. Czas powstania Początek XX w.	Chlebowo	
8. Fotografia z opisem wskazującym orientację albo mapę z zaznaczeniem stanowiskiem archeologicznym			4. Adres
			Chlebowo nr 3
		5. Przynależność administracyjna Województwo Zachodniopomorski Powiat Gryfiński Gmina Gryfino	
		6. Forma ochrony	
		7. Opracowanie karty adresowej (autor, data i podpis) Piotr Górkiewicz, 12.2012	

WYKREŚLONO


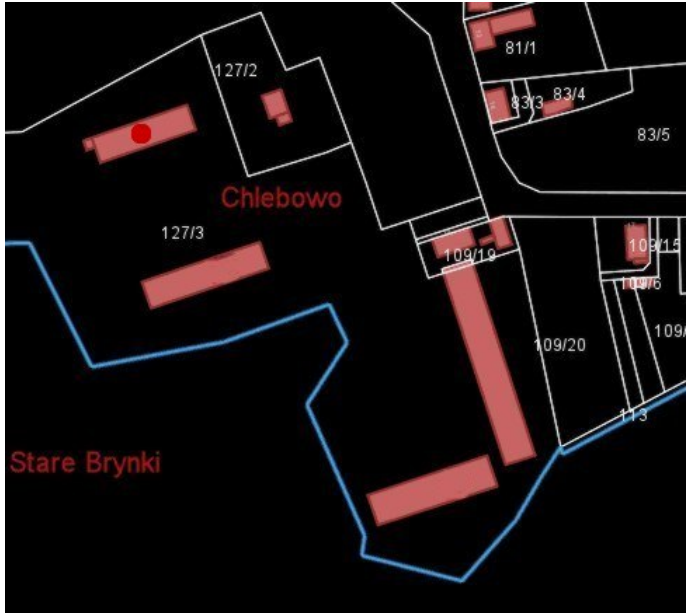
GMINNA EWIDENCJA ZABYTKÓW Chlebowo

GEZ	KARTA ADRESOWA ZABYTKU NIERUCHOMEGO		3. Miejscowość
1. Nazwa Fragment zachowanej bramy wjazdowej	2. Czas powstania Koniec XIX w.,	Chlebowo	
8. Fotografia z opisem wskazującym orientację albo mapę z zaznaczeniem stanowiskiem archeologicznym		4. Adres Chlebowo	
		5. Przynależność administracyjna	
		Województwo Zachodniopomorskie Powiat Gryfiński Gmina Gryfino	
		6. Forma ochrony	
		7. Opracowanie karty adresowej (autor, data i podpis) Piotr Górkiewicz, 12.2012	



GMINNA EWIDENCJA ZABYTKÓW Chlebowo

GEZ	KARTA ADRESOWA ZABYTKU NIERUCHOMEGO		3. Miejscowość
1. Nazwa Budynek pofolwarczny	2. Czas powstania Koniec XIX w		Chlebowo
8. Fotografia z opisem wskazującym orientację albo mapę z zaznaczeniem stanowiskiem archeologicznym			4. Adres
			Chlebowo ...
			5. Przynależność administracyjna Województwo Zachodniopomorskie Powiat Gryfiński Gmina Gryfino
			6. Forma ochrony
			
			7. Opracowanie karty adresowej (autor, data i podpis) Piotr Górkiewicz, 12.2012

GMINNA EWIDENCJA ZABYTKÓW Chlebowo

GEZ	KARTA ADRESOWA ZABYTKU NIERUCHOMEGO		3. Miejscowość
1. Nazwa Budynek pofolwarczny	2. Czas powstania Koniec XIX w.		Chlebowo
8. Fotografia z opisem wskazującym orientację albo mapę z zaznaczeniem stanowiskiem archeologicznym			4. Adres
			Chlebowo
			5. Przynależność administracyjna Województwo Zachodniopomorskie Powiat Gryfiński Gmina Gryfino
			6. Forma ochrony
			7. Opracowanie karty adresowej (autor, data i podpis) Piotr Górkiewicz, 12.2012

GMINNA EWIDENCJA ZABYTKÓW Chlebowo

GEZ	KARTA ADRESOWA ZABYTKU NIERUCHOMEGO		3. Miejscowość
1. Nazwa Park dworski	2. Czas powstania XIX w.,		Chlebowo
8. Fotografia z opisem wskazującym orientację albo mapę z zaznaczeniem stanowiskiem archeologicznym			4. Adres
			Chlebowo
			5. Przynależność administracyjna Województwo Zachodniopomorskie Powiat Gryfiński Gmina Gryfino
			6. Forma ochrony
			7. Opracowanie karty adresowej (autor, data i podpis) Piotr Górkiewicz, 12.2012

GMINNA EWIDENCJA ZABYTKÓW Chlebowo

Wykaz stanowisk archeologicznych w ramach strefy „W.II”:

Chlebowo, stan. 17 (AZP: 33-06/17)
Chlebowo, stan. 20 (AZP: 33-06/20)
Chlebowo, stan. 21 (AZP: 33-06/21)
Chlebowo, stan. 22 (AZP: 33-06/22)
Chlebowo, stan. 23 (AZP: 33-06/23)
Chlebowo, stan. 24 (AZP: 33-06/24)
Chlebowo, stan. 25 (AZP: 33-06/25)
Chlebowo, stan. 26 (AZP: 33-06/26)
Chlebowo, stan. 29 (AZP: 33-06/16)
Chlebowo, stan. 43 (AZP: 32-06/34)
Chlebowo, stan. 44 (AZP: 32-06/35)
Chlebowo, stan. 47 (AZP: 32-06/38)
Chlebowo, stan. 48 (AZP: 32-06/39)

Wykaz stanowisk archeologicznych w ramach strefy „W.III”:

Chlebowo, stan. 1 (AZP: 32-05/28)
Chlebowo, stan. 3 (AZP: 33-06/1)
Chlebowo, stan. 4 (AZP: 33-06/2)
Chlebowo, stan. 5 (AZP: 33-06/3)
Chlebowo, stan. 6 (AZP: 33-06/4)
Chlebowo, stan. 7 (AZP: 33-06/5)
Chlebowo, stan. 8 (AZP: 33-06/6)
Chlebowo, stan. 9 (AZP: 33-06/7)
Chlebowo, stan. 11 (AZP: 33-06/10)
Chlebowo, stan. 12 (AZP: 33-06/11)
Chlebowo, stan. 13 (AZP: 33-06/9)
Chlebowo, stan. 14 (AZP: 33-06/13)
Chlebowo, stan. 15 (AZP: 33-06/12)
Chlebowo, stan. 16 (AZP: 33-06/14)
Chlebowo, stan. 18 (AZP: 53-06/18)
Chlebowo, stan. 19 (AZP: 33-06/19)
Chlebowo, stan. 27 (AZP: 33-06/27)

GMINNA EWIDENCJA ZABYTKÓW Chlebowo

Chlebowo, stan. 28 (AZP: 33-06/31)
Chlebowo, stan. 30 (AZP: 32-06/21)
Chlebowo, stan. 31 (AZP: 32-06/22)
Chlebowo, stan. 33 (AZP: 32-06/24)
Chlebowo, stan. 34 (AZP: 32-06/25)
Chlebowo, stan. 35 (AZP: 32-06/26)
Chlebowo, stan. 36 (AZP: 32-06/27)
Chlebowo, stan. 37 (AZP: 32-06/28)
Chlebowo, stan. 38 (AZP: 32-06/29)
Chlebowo, stan. 39 (AZP: 32-06/30)
Chlebowo, stan. 40 (AZP: 32-06/31)
Chlebowo, stan. 41 (AZP: 32-06/32)
Chlebowo, stan. 42 (AZP: 32-06/33)
Chlebowo, stan. 45 (AZP: 32-06/36)
Chlebowo, stan. 46 (AZP: 32-06/37)
Chlebowo, stan. 47 (AZP: 32-06/40)
Chlebowo, stan. 49 (AZP: 32-06/41)