

# GMINNA EWIDENCJA ZABYTKÓW BORZYM

## KARTY ADRESOWE

Borzym.....	3
Kościół filialny Rzymsko – Katolicki p.w. M.B. Królowej Polski .....	3
Cmentarz przykościelny (czynny) .....	4
Budynek mieszkalny nr 2.....	5
Budynek mieszkalny nr 3 (z budynkami gospodarczymi).....	6
<del>Budynek mieszkalny nr 5 (z budynkiem gospodarczym).....</del>	<del>7</del>
<del>Ogrodzenie budynku nr 8 (z budynkiem gospodarczym).....</del>	<del>8</del>
Budynek mieszkalny nr 9 (z budynkiem gospodarczym).....	9
Budynek mieszkalny nr 11.....	10
Budynek mieszkalny nr 13 (z budynkami gospodarczymi).....	11
<del>Budynek mieszkalny nr 14.....</del>	<del>12</del>
Budynek mieszkalny nr 20 ( z budynkiem gospodarczym).....	13
Budynek mieszkalny nr 22 (dawniej szkoła).....	14
Budynek gospodarczy nr 23.....	15
Budynek mieszkalny nr 25.....	16
Budynek mieszkalny nr 27.....	17
Budynek mieszkalny nr 29 (z obiektami gospodarczymi i ogrodzeniem).....	18
Budynek mieszkalny nr 30.....	19
Budynek mieszkalny nr 31 (ze stodołą).....	20
Budynek mieszkalny nr 34.....	21
Budynek mieszkalny nr 35 (ze stodołą).....	22
<del>Budynek inwentarski.....</del>	<del>23</del>
Budynek mieszkalny nr 45.....	24
Budynek (dawna poczta).....	25
Budynek mieszkalny nr 57.....	26
<del>Budynek mieszkalny nr 67.....</del>	<del>27</del>
Budynek mieszkalny nr 69.....	28
<del>Budynek mieszkalny nr 73.....</del>	<del>29</del>
<del>Budynek mieszkalny nr 79.....</del>	<del>30</del>
Budynek mieszkalny nr 81.....	31


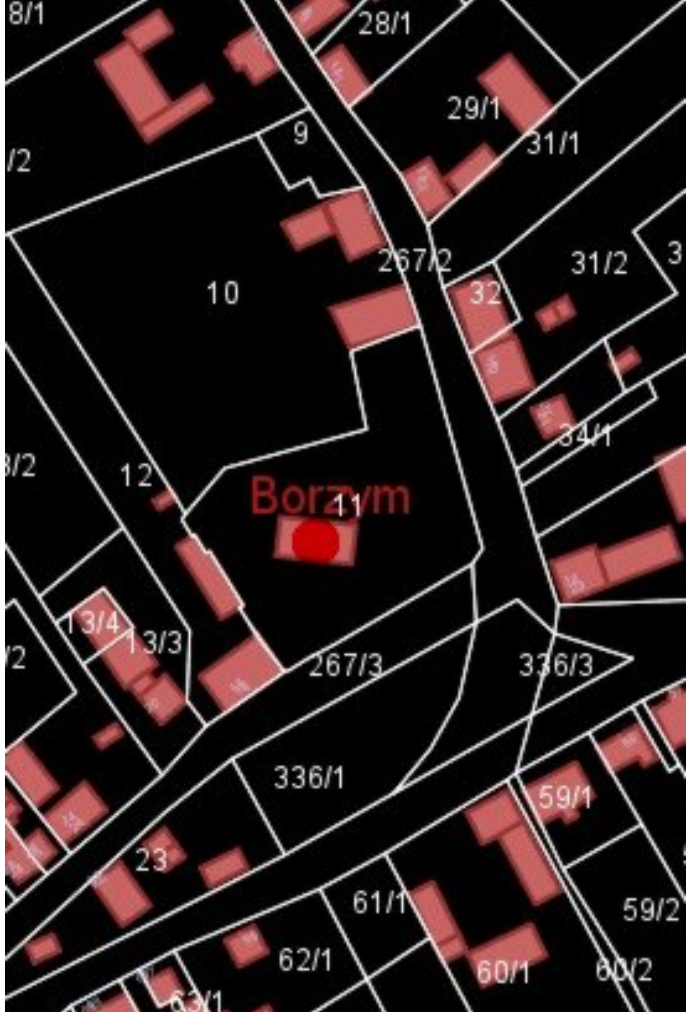
# GMINNA EWIDENCJA ZABYTKÓW BORZYM

~~Budynek mieszkalny nr 83 (dawna kuźnia)~~



---

~~32~~

# GMINNA EWIDENCJA ZABYTKÓW BORZYM

GEZ	KARTA ADRESOWA ZABYTKU NIERUCHOMEGO		3. Miejscowość	
1. Nazwa  Kościół filialny Rzymsko – Katolicki p.w. M.B. Królowej Polski	2. Czas powstania XV w., k. XVIII		Borzym	
8. Fotografia z opisem wskazującym orientację albo mapę z zaznaczeniem stanowiskiem archeologicznym			4. Adres	
				Borzym
				5. Przynależność administracyjna  Województwo Zachodniopomorskie Powiat Gryfiński Gmina Gryfino
			6. Forma ochrony <b><u>Wpis do rejestru zabytków.</u></b> Nr 327 data 1958 <b><u>Księgi rejestru zabytków województwa zachodniopomorskiego nr:</u></b>	
			7. Opracowanie karty adresowej (autor, data i podpis) Piotr Górkiewicz, 12.2012	

# GMINNA EWIDENCJA ZABYTKÓW BORZYM

GEZ	KARTA ADRESOWA ZABYTKU NIERUCHOMEGO		3. Miejscowość
<p>1. Nazwa</p> <p>Cmentarz przykościelny (czynny)</p> <p>- starodrzew z gatunku: dąglezja, lipa;</p> <p>- kamienny mur cmentarza</p>	<p>2. Czas powstania</p> <p>XIV/XV w.</p>	<p>Borzym</p>	
<p>8. Fotografia z opisem wskazującym orientację albo mapę z zaznaczeniem stanowiskiem archeologicznym</p>			<p>4. Adres</p> <p>Borzym</p>
		<p>5. Przynależność administracyjna</p> <p>Województwo Zachodniopomorskie Powiat Gryfiński Gmina Gryfino</p>	
			<p>6. Forma ochrony</p> <p><u>Rejestru zabytków województwa zachodniopomorskiego nr:A-1013</u></p>
			<p>7. Opracowanie karty adresowej (autor, data i podpis)</p> <p>Piotr Górkiewicz, 12.2012</p>

# GMINNA EWIDENCJA ZABYTKÓW BORZYM

GEZ	KARTA ADRESOWA ZABYTKU NIERUCHOMEGO		3. Miejscowość
1. Nazwa  Budynek mieszkalny nr 2	2. Czas powstania pocz. XX w.		Borzym
8. Fotografia z opisem wskazującym orientację albo mapę z zaznaczeniem stanowiskiem archeologicznym			4. Adres Borzym nr 2
			5. Przynależność administracyjna  Województwo Zachodniopomorskie Powiat Gryfiński Gmina Gryfino
			6. Forma ochrony
			7. Opracowanie karty adresowej (autor, data i podpis) Piotr Górkiewicz, 12.2012




# GMINNA EWIDENCJA ZABYTKÓW BORZYM

GEZ	KARTA ADRESOWA ZABYTKU NIERUCHOMEGO		3. Miejscowość
1. Nazwa Budynek mieszkalny nr 3 (z budynkami gospodarczymi)	2. Czas powstania pocz. XX w.		Borzym
8. Fotografia z opisem wskazującym orientację albo mapę z zaznaczeniem stanowiskiem archeologicznym			4. Adres Borzym nr 3 5. Przynależność administracyjna Województwo Zachodniopomorskie Powiat Gryfiński Gmina Gryfino 6. Forma ochrony 7. Opracowanie karty adresowej (autor, data i podpis) Piotr Górkiewicz, 12.2012
			

WYKREŚLONO

# GMINNA EWIDENCJA ZABYTKÓW BORZYM

GEZ		KARTA ADRESOWA ZABYTKU NIERUCHOMEGO		3. Miejscowość
1. Nazwa		2. Czas powstania pocz. XX w.		Borzym
Budynek mieszkalny nr 5 (z budynkiem gospodarczym)				
8. Fotografia z opisem wskazującym orientację albo mapę z zaznaczeniem stanowiskiem archeologicznym				4. Adres
				Borzym nr 5
				5. Przynależność administracyjna
				Województwo Zachodniopomorskie Powiat Gryfiński Gmina Gryfino
				6. Forma ochrony
				7. Opracowanie karty adresowej (autor, data i podpis) Piotr Górkiewicz, 12.2012

GEZ	KARTA ADRESOWA ZABYTKU NIERUCHOMEGO		3. Miejscowość
1. Nazwa  Ogrodzenie budynku nr 8 (z budynkiem gospodarczym)	2. Czas powstania lata 20 XX w.		Borzym
8. Fotografia z opisem wskazującym orientację albo mapę z zaznaczeniem stanowiskiem archeologicznym			4. Adres Borzym nr 8
			5. Przynależność administracyjna
			Województwo Zachodniopomorskie Powiat Gryfiński Gmina Gryfino
			6. Forma ochrony
			7. Opracowanie karty adresowej (autor, data i podpis) Piotr Górkiewicz, 12.2012



# GMINNA EWIDENCJA ZABYTKÓW BORZYM

GEZ	KARTA ADRESOWA ZABYTKU NIERUCHOMEGO		3. Miejscowość
<p>1. Nazwa</p> <p>Budynek mieszkalny nr 9 (z budynkiem gospodarczym)</p>	<p>2. Czas powstania</p> <p>koniec XIX w.</p>	<p>Borzm</p>	
<p>8. Fotografia z opisem wskazującym orientację albo mapę z zaznaczeniem stanowiskiem archeologicznym</p>			<p>4. Adres</p>
			<p>Borzym nr 9</p>
			<p>5. Przynależność administracyjna</p>
			<p>Województwo Zachodniopomorskie Powiat Gryfiński Gmina Gryfino</p>
			<p>6. Forma ochrony</p>
			<p>7. Opracowanie karty adresowej (autor, data i podpis) Piotr Górkiewicz, 12.2012</p>

# GMINNA EWIDENCJA ZABYTKÓW BORZYM

GEZ	KARTA ADRESOWA ZABYTKU NIERUCHOMEGO		3. Miejscowość
1. Nazwa  Budynek mieszkalny nr 11	2. Czas powstania 1911 r.		Borzym
8. Fotografia z opisem wskazującym orientację albo mapę z zaznaczeniem stanowiskiem archeologicznym			4. Adres
			Borzym nr 11
			5. Przynależność administracyjna  Województwo Zachodniopomorski Powiat Gryfiński Gmina Gryfino
			6. Forma ochrony
			7. Opracowanie karty adresowej (autor, data i podpis) Piotr Górkiewicz, 12.2012



# GMINNA EWIDENCJA ZABYTKÓW BORZYM

GEZ	KARTA ADRESOWA ZABYTKU NIERUCHOMEGO		3. Miejscowość
1. Nazwa  Budynek mieszkalny nr 13 (z budynkami gospodarczymi)	2. Czas powstania pocz. XX w.		Borzym
8. Fotografia z opisem wskazującym orientację albo mapę z zaznaczeniem stanowiskiem archeologicznym			4. Adres
			Borzym nr 13
			5. Przynależność administracyjna  Województwo Zachodniopomorski Powiat Gryfiński Gmina Gryfino
			6. Forma ochrony
			7. Opracowanie karty adresowej (autor, data i podpis) Piotr Górkiewicz, 12.2012



WYKREŚLONO

# GMINNA EWIDENCJA ZABYTKÓW BORZYM

GEZ	KARTA ADRESOWA ZABYTKU NIERUCHOMEGO		3. Miejscowość
1. Nazwa  Budynek mieszkalny nr 14	2. Czas powstania pocz. XX w.		Borzym
8. Fotografia z opisem wskazującym orientację albo mapę z zaznaczeniem stanowiskiem archeologicznym			4. Adres
			Borzym nr 14
			5. Przynależność administracyjna
			Województwo Zachodniopomorski Powiat Gryfiński Gmina Gryfino
			6. Forma ochrony
			7. Opracowanie karty adresowej (autor, data i podpis) Piotr Górkiewicz, 12.2012



# GMINNA EWIDENCJA ZABYTKÓW BORZYM

GEZ	KARTA ADRESOWA ZABYTKU NIERUCHOMEGO	3. Miejscowość
1. Nazwa  Budynek mieszkalny nr 20 ( z budynkiem gospodarczym)	2. Czas powstania koniec XIX w.	Borzym
8. Fotografia z opisem wskazującym orientację albo mapę z zaznaczeniem stanowiskiem archeologicznym		4. Adres
		Borzym 20
		5. Przynależność administracyjna  Województwo Zachodniopomorskie Powiat Gryfiński Gmina Gryfino
		6. Forma ochrony
		7. Opracowanie karty adresowej (autor, data i podpis) Piotr Górkiewicz, 12.2012

# GMINNA EWIDENCJA ZABYTKÓW BORZYM

GEZ	KARTA ADRESOWA ZABYTKU NIERUCHOMEGO		3. Miejscowość	
1. Nazwa  Budynek mieszkalny nr 22 (dawniej szkoła)	2. Czas powstania XIX / XX		Borzym	
8. Fotografia z opisem wskazującym orientację albo mapę z zaznaczeniem stanowiskiem archeologicznym			4. Adres	
				Borzym nr 22
				5. Przynależność administracyjna  Województwo Zachodniopomorskie Powiat Gryfiński Gmina Gryfino
			6. Forma ochrony	
			7. Opracowanie karty adresowej (autor, data i podpis) Piotr Górkiewicz, 12.2012	

# GMINNA EWIDENCJA ZABYTKÓW BORZYM

GEZ	KARTA ADRESOWA ZABYTKU NIERUCHOMEGO		3. Miejscowość
1. Nazwa  Budynek gospodarczy nr 23	2. Czas powstania koniec XIX w.		Borzym
8. Fotografia z opisem wskazującym orientację albo mapę z zaznaczeniem stanowiskiem archeologicznym			4. Adres
			Borzym nr 23
			5. Przynależność administracyjna  Województwo Zachodniopomorskie Powiat Gryfiński Gmina Gryfino
			6. Forma ochrony
			7. Opracowanie karty adresowej (autor, data i podpis) Piotr Górkiewicz, 12.2012



# GMINNA EWIDENCJA ZABYTKÓW BORZYM



GEZ	KARTA ADRESOWA ZABYTKU NIERUCHOMEGO		3. Miejscowość
1. Nazwa  Budynek mieszkalny nr 25	2. Czas powstania XIX/ XX		Borzym
8. Fotografia z opisem wskazującym orientację albo mapę z zaznaczeniem stanowiskiem archeologicznym			4. Adres
			Borzym nr 25
			
			7. Opracowanie karty adresowej (autor, data i podpis) Piotr Górkiewicz, 12.2012




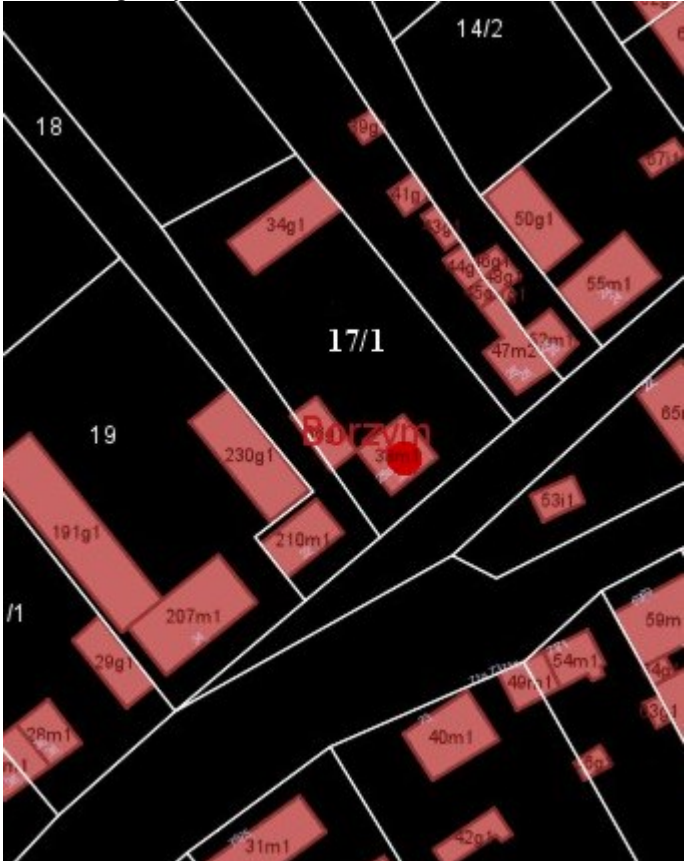
# GMINNA EWIDENCJA ZABYTKÓW BORZYM

GEZ	KARTA ADRESOWA ZABYTKU NIERUCHOMEGO		3. Miejscowość
1. Nazwa  Budynek mieszkalny nr 27	2. Czas powstania 4 ćwierć XIX w.		Borzym
8. Fotografia z opisem wskazującym orientację albo mapę z zaznaczeniem stanowiskiem archeologicznym			4. Adres Borzym nr 27
			5. Przynależność administracyjna  Województwo Zachodniopomorskie Powiat Gryfiński Gmina Gryfino
			6. Forma ochrony
			7. Opracowanie karty adresowej (autor, data i podpis) Piotr Górkiewicz, 12.2012

# GMINNA EWIDENCJA ZABYTKÓW BORZYM

GEZ	KARTA ADRESOWA ZABYTKU NIERUCHOMEGO		3. Miejscowość Borzym
1. Nazwa  Budynek mieszkalny nr 29 (z obiektami gospodarczymi i ogrodzeniem)	2. Czas powstania XIX/ XX		4. Adres Borzym nr 29 5. Przynależność administracyjna  Województwo Zachodniopomorskie Powiat Gryfiński Gmina Gryfino
8. Fotografia z opisem wskazującym orientację albo mapę z zaznaczeniem stanowiskiem archeologicznym 			6. Forma ochrony  7. Opracowanie karty adresowej (autor, data i podpis) Piotr Górkiewicz, 12.2012

# GMINNA EWIDENCJA ZABYTKÓW BORZYM

GEZ	KARTA ADRESOWA ZABYTKU NIERUCHOMEGO		3. Miejscowość
1. Nazwa  Budynek mieszkalny nr 30	2. Czas powstania koniec XIX w.		Borzym
8. Fotografia z opisem wskazującym orientację albo mapę z zaznaczeniem stanowiskiem archeologicznym			4. Adres
			Borzym nr 30
			5. Przynależność administracyjna  Województwo Zachodniopomorskie Powiat Gryfiński Gmina Gryfino
			6. Forma ochrony
			7. Opracowanie karty adresowej (autor, data i podpis) Piotr Górkiewicz, 12.2012



# GMINNA EWIDENCJA ZABYTKÓW BORZYM

GEZ	KARTA ADRESOWA ZABYTKU NIERUCHOMEGO		3. Miejscowość
1. Nazwa  Budynek mieszkalny nr 31 (ze stodołą)	2. Czas powstania Koniec XIX w.		Borzym
8. Fotografia z opisem wskazującym orientację albo mapę z zaznaczeniem stanowiskiem archeologicznym			4. Adres
			Borzym nr 31
			5. Przynależność administracyjna  Województwo Zachodniopomorskie Powiat Gryfiński Gmina Gryfino
			6. Forma ochrony
			7. Opracowanie karty adresowej (autor, data i podpis) Piotr Górkwicz, 12.2012



# GMINNA EWIDENCJA ZABYTKÓW BORZYM


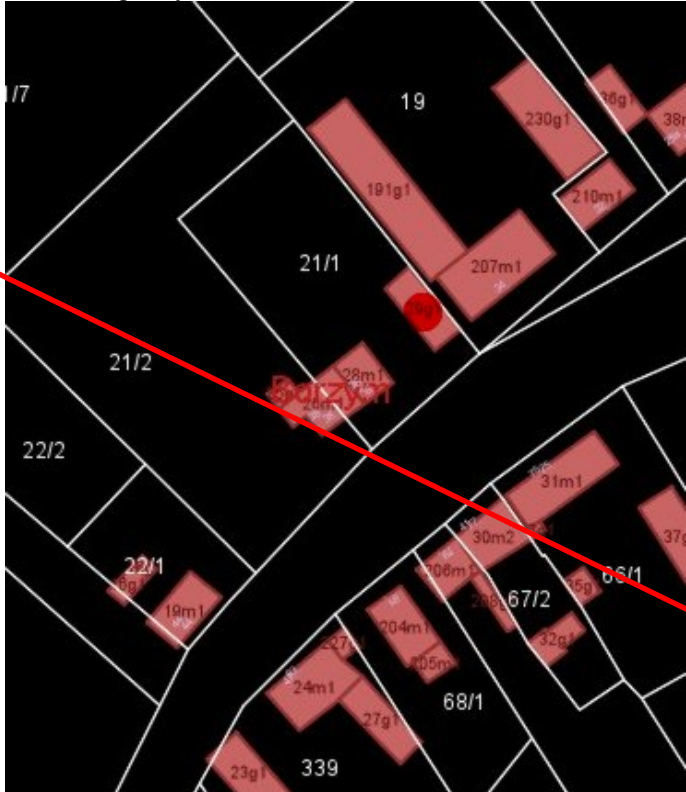
GEZ	KARTA ADRESOWA ZABYTKU NIERUCHOMEGO		3. Miejscowość
1. Nazwa  Budynek mieszkalny nr 34	2. Czas powstania początek XX w.		Borzym
8. Fotografia z opisem wskazującym orientację albo mapę z zaznaczeniem stanowiskiem archeologicznym			4. Adres
			Borzym nr 34
			5. Przynależność administracyjna  Województwo Zachodniopomorskie Powiat Gryfiński Gmina Gryfino
			6. Forma ochrony
			7. Opracowanie karty adresowej (autor, data i podpis) Piotr Górkiewicz, 12.2012

# GMINNA EWIDENCJA ZABYTKÓW BORZYM

GEZ	KARTA ADRESOWA ZABYTKU NIERUCHOMEGO		3. Miejscowość
1. Nazwa  Budynek mieszkalny nr 35 (ze stodołą)	2. Czas powstania Koniec XIX w.		Borzym
8. Fotografia z opisem wskazującym orientację albo mapę z zaznaczeniem stanowiskiem archeologicznym			4. Adres
			Borzym nr 35
			5. Przynależność administracyjna  Województwo Zachodniopomorskie Powiat Gryfiński Gmina Gryfino
			6. Forma ochrony
			7. Opracowanie karty adresowej (autor, data i podpis) Piotr Górkiewicz, 12.2012

WYKREŚLONO

# GMINNA EWIDENCJA ZABYTKÓW BORZYM

GEZ	KARTA ADRESOWA ZABYTKU NIERUCHOMEGO		3. Miejscowość
1. Nazwa	2. Czas powstania początek XX w		Borzym
Budynek inwentarski nr 36			4. Adres
8. Fotografia z opisem wskazującym orientację albo mapę z zaznaczeniem stanowiskiem archeologicznym			Borzym nr 36
			5. Przynależność administracyjna
			Województwo Zachodniopomorskie Powiat Gryfiński Gmina Gryfino
			6. Forma ochrony
			7. Opracowanie karty adresowej (autor, data i podpis) Piotr Górkiewicz, 12.2012



# GMINNA EWIDENCJA ZABYTKÓW BORZYM

GEZ	KARTA ADRESOWA ZABYTKU NIERUCHOMEGO		3. Miejscowość
1. Nazwa  Budynek mieszkalny nr 45	2. Czas powstania początek XX w.		Borzym
8. Fotografia z opisem wskazującym orientację albo mapę z zaznaczeniem stanowiskiem archeologicznym			4. Adres
			Borzym nr 45
			5. Przynależność administracyjna  Województwo Zachodniopomorskie Powiat Gryfiński Gmina Gryfino
			6. Forma ochrony
			7. Opracowanie karty adresowej (autor, data i podpis) Piotr Górkiewicz, 12.2012

# GMINNA EWIDENCJA ZABYTKÓW BORZYM

GEZ	KARTA ADRESOWA ZABYTKU NIERUCHOMEGO		3. Miejscowość	
1. Nazwa  Budynek (dawna poczta)	2. Czas powstania pocz. XX w.		Borzym	
8. Fotografia z opisem wskazującym orientację albo mapę z zaznaczeniem stanowiskiem archeologicznym			4. Adres	
				Borzym nr 51
			5. Przynależność administracyjna  Województwo Zachodniopomorskie Powiat Gryfiński Gmina Gryfino	
			6. Forma ochrony	
			7. Opracowanie karty adresowej (autor, data i podpis) Piotr Górkiewicz, 12.2012	

# GMINNA EWIDENCJA ZABYTKÓW BORZYM

GEZ	KARTA ADRESOWA ZABYTKU NIERUCHOMEGO		3. Miejscowość
1. Nazwa  Budynek mieszkalny nr 57	2. Czas powstania lata 20 –te XX w.	Borzym	
8. Fotografia z opisem wskazującym orientację albo mapę z zaznaczeniem stanowiskiem archeologicznym 			4. Adres Borzym nr 57 5. Przynależność administracyjna  Województwo Zachodniopomorskie Powiat Gryfiński Gmina Gryfino 6. Forma ochrony  7. Opracowanie karty adresowej (autor, data i podpis) Piotr Górkiewicz, 12.2012



WYKREŚLONO

# GMINNA EWIDENCJA ZABYTKÓW BORZYM


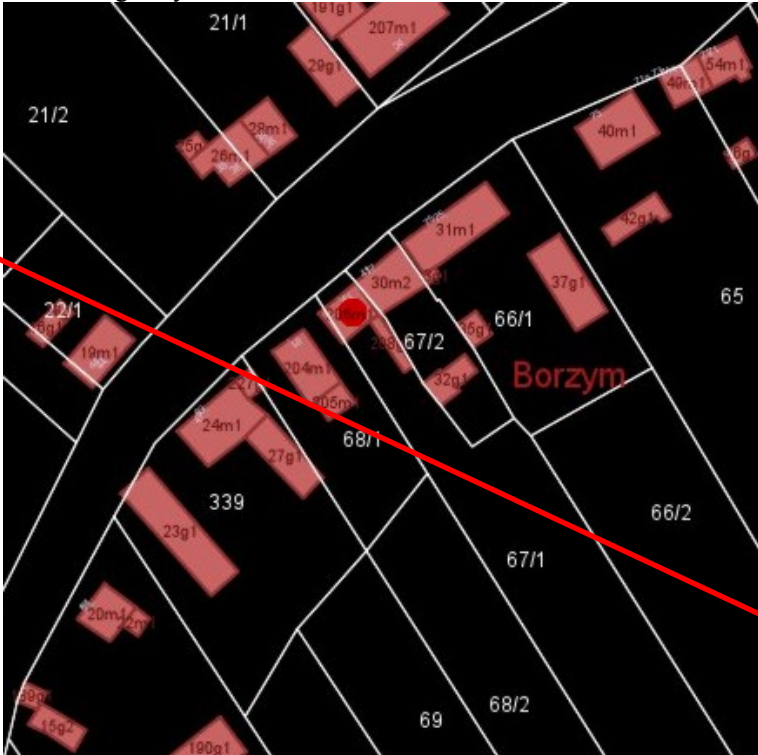
GEZ		KARTA ADRESOWA ZABYTKU NIERUCHOMEGO		3. Miejscowość
1. Nazwa		2. Czas powstania		Borzym
Budynek mieszkalny nr 67		pocz. XX w.		
8. Fotografia z opisem wskazującym orientację albo mapę z zaznaczeniem stanowiskiem archeologicznym				4. Adres
				Borzym nr 67
				5. Przynależność administracyjna
				Województwo Zachodniopomorskie Powiat Gryfiński Gmina Gryfino
				6. Forma ochrony
				7. Opracowanie karty adresowej (autor, data i podpis) Piotr Górkiewicz, 12.2012

# GMINNA EWIDENCJA ZABYTKÓW BORZYM



GEZ	KARTA ADRESOWA ZABYTKU NIERUCHOMEGO		3. Miejscowość
1. Nazwa  Budynek mieszkalny nr 69	2. Czas powstania pocz. XX w.		Borzym
8. Fotografia z opisem wskazującym orientację albo mapę z zaznaczeniem stanowiskiem archeologicznym			4. Adres Borzym nr 69 5. Przynależność administracyjna Województwo Zachodniopomorskie Powiat Gryfiński Gmina Gryfino 6. Forma ochrony 7. Opracowanie karty adresowej (autor, data i podpis) Piotr Górkiewicz, 12.2012
			

GEZ	KARTA ADRESOWA ZABYTKU NIERUCHOMEGO		3. Miejscowość
1. Nazwa  Budynek mieszkalny nr 73	2. Czas powstania pocz. XX w.	Borzym	
8. Fotografia z opisem wskazującym orientację albo mapę z zaznaczeniem stanowiskiem archeologicznym 			4. Adres Borzym nr 73 5. Przynależność administracyjna Województwo Zachodniopomorskie Powiat Gryfiński Gmina Gryfino 6. Forma ochrony 7. Opracowanie karty adresowej (autor, data i podpis) Piotr Górkiewicz, 12.2012



GEZ	KARTA ADRESOWA ZABYTKU NIERUCHOMEGO		3. Miejscowość
1. Nazwa  Budynek mieszkalny nr 79	2. Czas powstania Lata 10 –XX w.		Borzym
8. Fotografia z opisem wskazującym orientację albo mapę z zaznaczeniem stanowiskiem archeologicznym			4. Adres Borzym nr 79 5. Przynależność administracyjna Województwo Zachodniopomorskie Powiat Gryfiński Gmina Gryfino 6. Forma ochrony 7. Opracowanie karty adresowej (autor, data i podpis) Piotr Górkiewicz, 12.2012
			

# GMINNA EWIDENCJA ZABYTKÓW BORZYM

GEZ	KARTA ADRESOWA ZABYTKU NIERUCHOMEGO		3. Miejscowość Borzym	
1. Nazwa  Budynek mieszkalny nr 81	2. Czas powstania pocz. XX w.		4. Adres Borzym nr 81	
8. Fotografia z opisem wskazującym orientację albo mapę z zaznaczeniem stanowiskiem archeologicznym			5. Przynależność administracyjna  Województwo Zachodniopomorskie Powiat Gryfiński Gmina Gryfino	
				6. Forma ochrony  7. Opracowanie karty adresowej (autor, data i podpis) Piotr Górkiewicz, 12.2012

GEZ		KARTA ADRESOWA ZABYTKU NIERUCHOMEGO		3. Miejscowość
1. Nazwa		2. Czas powstania		Borzym
Budynek mieszkalny nr 83 (dawna kuźnia)		pocz. XX w.		
8. Fotografia z opisem wskazującym orientację albo mapę z zaznaczeniem stanowiskiem archeologicznym				4. Adres
				Borzym nr 83
				5. Przynależność administracyjna
				Województwo Zachodniopomorskie Powiat Gryfiński Gmina Gryfino
				6. Forma ochrony
				7. Opracowanie karty adresowej (autor, data i podpis) Piotr Górkiewicz, 12 2012



# GMINNA EWIDENCJA ZABYTKÓW BORZYM

Wykaz stanowisk archeologicznych w ramach strefy „W.II”:

Borzym, stan. 17 (AZP: 35-06/44)  
Borzym, stan. 18 (AZP: 35-06/45)  
Borzym, stan. 22 (AZP: 35-06/49)  
Borzym, stan. 23 (AZP: 35-06/50)  
Borzym, stan. 25 (AZP: 35-06/52)

Wykaz stanowisk archeologicznych w ramach strefy „W.III”

Borzym, stan.. 1 (AZP: 35-06/28)  
Borzym, stan.. 3 (AZP: 35-06/30)  
Borzym, stan.. 4 (AZP: 35-06/31)  
Borzym, stan.. 5 (AZP: 35-06/32)  
Borzym, stan.. 6 (AZP: 35-06/33)  
Borzym, stan.. 7 (AZP: 35-06/34)  
Borzym, stan.. 8 (AZP: 35-06/35)  
Borzym, stan. 9 (AZP: 35-06/36)  
Borzym, stan. 10 (AZP: 35-06/37)  
Borzym, stan. 11 (AZP: 35-06/38)  
Borzym, stan. 12 (AZP: 35-06/39)  
Borzym, stan. 13 (AZP: 35-06/40)  
Borzym, stan. 14 (AZP: 35-06/41)  
Borzym, stan. 19 (AZP: 35-06/46)  
Borzym, stan. 20 (AZP: 35-06/47)  
Borzym, stan. 21 (AZP: 35-06/48)  
Borzym, stan. 24 (AZP: 33-06/51)  
Borzym, stan. 26 (AZP: 35-06/53)  
Borzym, stan. 27 (AZP: 35-06/54)  
Borzym, stan. 28 (AZP: 35-06/55)